

**P.R.G. – P.G.T.I.S. TERRES 2013**

*SCHEDE PER OGGETTO SINGOLO NEL NUCLEO*

TERRES

**INDIRIZZO/LOCALITÀ  
COMUNITÀ DI VALLE**

TERRES – Via Tresenga  
CDV DELLA VALLE DI NON

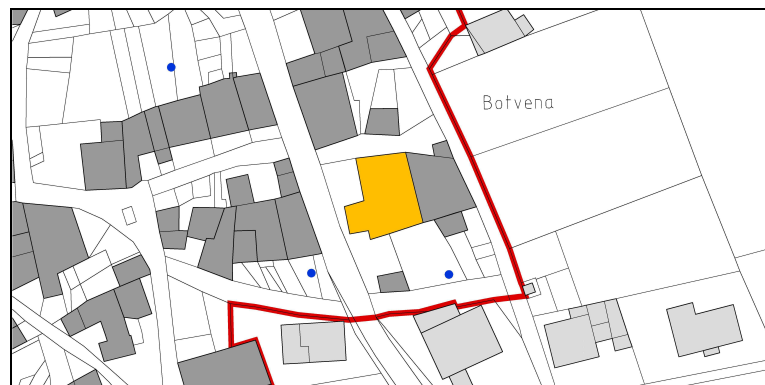
**66**

**IDENTIFICAZIONE DELL'OGGETTO**

**DATI CATASTALI**

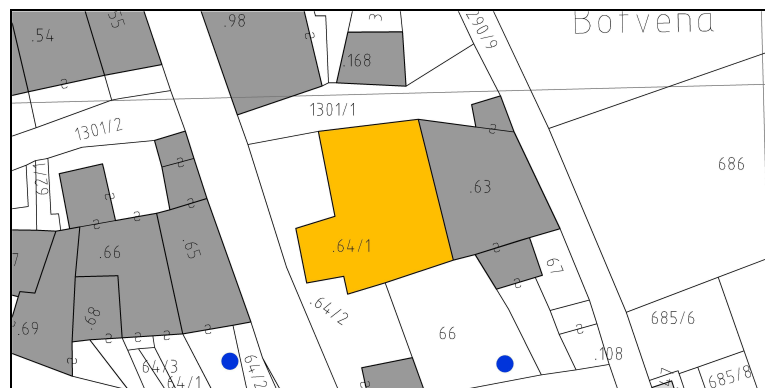
<b>C.A.</b>	TERRES	<b>p.ed.</b>	.64/1
<b>C.C.</b>	TERRES	<b>p.f.</b>	-

**INQUADRAMENTO TERRITORIALE**



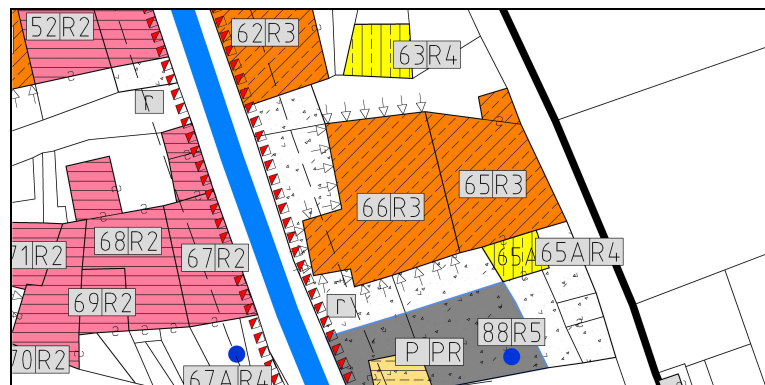
**ESTRATTO CATASTALE**

scala 1:1000



**ESTRATTO P.G.T.I.S.**

scala 1:1000



**DOCUMENTAZIONE FOTOGRAFICA**

**VISTA DA SUD-OVEST**



**VISTA DA NORD-OVEST**



**PROPRIETÀ'**

☐ PUBBLICA ☐ ECCLESIASTICA ☒ PRIVATA

**NOTE**

**DATA DEL RILIEVO**

07 maggio 2012



# **P.R.G. – P.G.T.I.S. TERRES 2013**

*SCHEDE PER OGGETTO SINGOLO NEL NUCLEO*

**TERRES**

**66**

## **ANALISI**

### **1. TIPOLOGIA FUNZIONALE ORIGINARIA**

#### **CLASSIFICAZIONE TIPO-MORFOLOGICA**

<input type="checkbox"/> Chiesa	<input type="checkbox"/> Casale	<input type="checkbox"/> Stalla	<input type="checkbox"/> Baracca
<input type="checkbox"/> Palazzo	<input type="checkbox"/> Rustico	<input type="checkbox"/> Baita	<input type="checkbox"/> Legnaia
<input checked="" type="checkbox"/> Casone	<input type="checkbox"/> Produttivo	<input type="checkbox"/> Edicola	<input type="checkbox"/> Recinzione
<input type="checkbox"/> Casa	<input type="checkbox"/> Locanda	<input type="checkbox"/> Fontana	<input type="checkbox"/> Altro

#### **CLASSIFICAZIONE FUNZIONALE**

<input checked="" type="checkbox"/> Residenziale	<input type="checkbox"/> Turistica	<input type="checkbox"/> Culturale	<input type="checkbox"/> Commerciale
<input type="checkbox"/> Rurale	<input type="checkbox"/> Amministr.	<input type="checkbox"/> Religiosa	<input type="checkbox"/> Artigianale

#### **NOTE**

### **2. EPOCA DI COSTRUZIONE**

	IMPIANTO ORIGINARIO	NUOVO IMPIANTO
ANTERIORE AL 1859	8	
1859 – 1939	6	4
POSTERIORE AL 1939	4	2
INCERTA	0	0

#### **NOTE**

Edificio parzialmente risanato negli anni '80.

### **3. TIPOLOGIA ARCHITETTONICA STORICA (grado di corrispondenza rispetto alle tipologie standard)**

ALTA DEFINIZIONE	8
MEDIA DEFINIZIONE	6
BASSA DEFINIZIONE	4
NESSUNA DEFINIZIONE	0

#### **NOTE**

### **4. PERMANENZA CARATTERI FORMALI ESTERIORI TRADIZIONALI**

VOLUMETRICI ORIGINALI	2	1	0
COSTRUTTIVO	2	1	0
COMPLEMENTARI	2	1	0
DECORATIVI	2	1	0

#### **NOTE**

### **5. DEGRADO**

NULLO	<input checked="" type="checkbox"/>
MEDIO	<input type="checkbox"/>
ELEVATO	<input type="checkbox"/>

### **6. SPAZI DI PERTINENZA**

ALTA QUALITA'	<input type="checkbox"/>
MEDIA QUALITA'	<input checked="" type="checkbox"/>
BASSA QUALITA'	<input type="checkbox"/>

#### **NOTE**

### **7. GRADO DI UTILIZZO**

USO	EDIFICIO	PERTINENZA
Proprio	<input checked="" type="checkbox"/>	<input checked="" type="checkbox"/>
Compatibile	<input type="checkbox"/>	<input type="checkbox"/>
Improprio	<input type="checkbox"/>	<input type="checkbox"/>
GRADO	EDIFICIO	PERTINENZA
Utilizzato	<input type="checkbox"/>	<input type="checkbox"/>
Sottoutilizzato	<input checked="" type="checkbox"/>	<input checked="" type="checkbox"/>
In stato di abbandono	<input type="checkbox"/>	<input type="checkbox"/>

**TOTALE PUNTEGGIO: 7 (13)**

### **8. VINCOLI LEGISLATIVI SUGLI IMMOBILI**

### **9. CATEGORIA DI INTERVENTO PREVISTA DAL PIANO PRECEDENTE**

**RISTRUTTURAZIONE (D)**

**P.R.G. – P.G.T.I.S. TERRES 2013**

SCHEDE PER OGGETTO SINGOLO NEL NUCLEO

TERRES

66

**PROGETTO**
**CATEGORIA DI INTERVENTO PREVISTA**
**RISTRUTTURAZIONE EDILIZIA**
**R3**
**MODALITA' DI INTERVENTO PREVISTA**

La riqualificazione della facciata ad ovest potrà prevedere il ripristino tipologico dell'ordine dei fori a piano terra.  
Riferimenti: *Allegato B.1.1, Allegato B.1.2, Allegato B.1.4, Allegato B.1.6, Allegato B.1.7, Allegato B.2.10, Allegato B.4.5, Allegato B.4.6, Allegato B.4.7, Allegato B.4.8, Allegato B.4.9, Allegato B.4.10, Allegato B.4.11, Allegato B.4.12, Allegato B.4.13, Allegato B.4.14, Allegato B.5, Allegato B.6.*

**VINCOLI PARTICOLARI**

Obbligo ripristino tipologico del sistema di oscuramento secondo quanto previsto nell'abaco degli elementi tipologici.  
Riferimenti: *Allegato B.7.1, Allegato B.7.2, Allegato B.7.3.*

**CATEGORIA DI INTERVENTO PREVISTA PER GLI SPAZI DI PERTINENZA**
**RP3**
**EDIFICI CORRELATI**

65

**DOCUMENTAZIONE FOTOGRAFICA AGGIUNTIVA**

VISTA DA OVEST



VISTA DA SUD





**P.R.G. – P.G.T.I.S. TERRES 2013**

*SCHEDE PER OGGETTO SINGOLO NEL NUCLEO*

TERRES

**66**

**INDICAZIONI CROMATICHE**

CLASSE COLORE

**A-B**

COLORE FONDO

A			B			C			D			E
1	2	3	1	2	3	1	2	3	1	2	3	

COLORE RISALTI (se presenti)

A			B			C			D			E
1	2	3	1	2	3	1	2	3	1	2	3	

COLORE ZOCCOLO (se presente)

A			B			C			D			E
1	2	3	1	2	3	1	2	3	1	2	3	

ANTE OSCURANTI

1	2	3	4	5
---	---	---	---	---

**NOTE**

**TITOLI ABILITATIVI - AGGIORNAMENTI**