

P.R.G. – P.G.T.I.S. TERRES 2013

SCHEDE PER OGGETTO SINGOLO NEL NUCLEO

TERRES

26

**INDIRIZZO/LOCALITÀ
COMUNITÀ DI VALLE**

TERRES – Via Tresenga/Via Trento
CDV DELLA VALLE DI NON

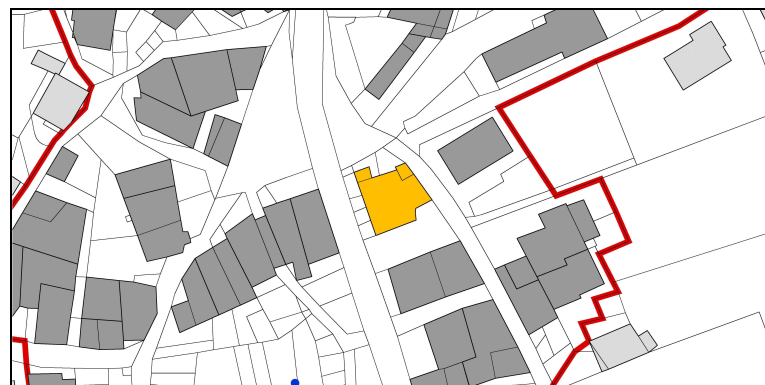
IDENTIFICAZIONE DELL'OGGETTO

DATI CATASTALI

C.A.	TERRES	p.ed.	.44/1
C.C.	TERRES	p.f.	-

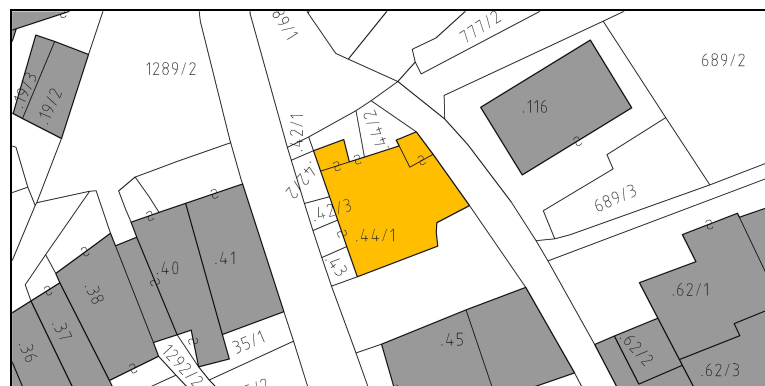
INQUADRAMENTO TERRITORIALE

scala 1:2000



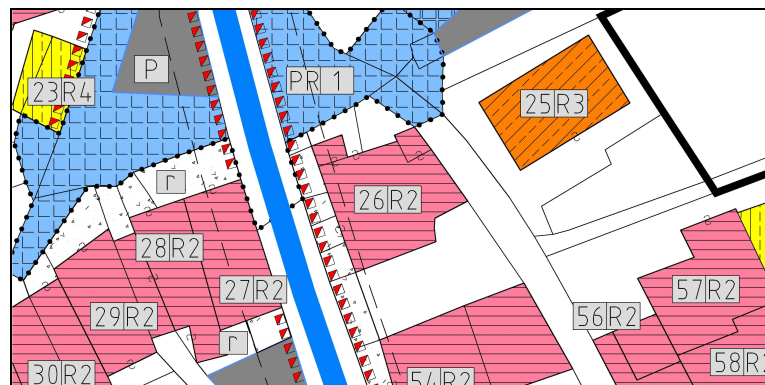
ESTRATTO CATASTALE

scala 1:1000



ESTRATTO P.G.T.I.S.

scala 1:1000



DOCUMENTAZIONE FOTOGRAFICA

VISTA DA NORD



VISTA DA OVEST



PROPRIETÀ'

☐ PUBBLICA ☐ ECCLESIASTICA ☒ PRIVATA

NOTE

DATA DEL RILIEVO

7 maggio 2012



P.R.G. – P.G.T.I.S. TERRES 2013

SCHEDE PER OGGETTO SINGOLO NEL NUCLEO

TERRES

26

ANALISI

1. TIPOLOGIA FUNZIONALE ORIGINARIA

CLASSIFICAZIONE TIPO-MORFOLOGICA

<input type="checkbox"/> Chiesa	<input type="checkbox"/> Casale	<input type="checkbox"/> Stalla	<input type="checkbox"/> Baracca
<input type="checkbox"/> Palazzo	<input type="checkbox"/> Rustico	<input type="checkbox"/> Baita	<input type="checkbox"/> Legnaia
<input type="checkbox"/> Casone	<input type="checkbox"/> Produttivo	<input type="checkbox"/> Edicola	<input type="checkbox"/> Recinzione
<input checked="" type="checkbox"/> Casa	<input type="checkbox"/> Locanda	<input type="checkbox"/> Fontana	<input type="checkbox"/> Altro

CLASSIFICAZIONE FUNZIONALE

<input checked="" type="checkbox"/> Residenziale	<input type="checkbox"/> Turistica	<input type="checkbox"/> Culturale	<input type="checkbox"/> Commerciale
<input type="checkbox"/> Rurale	<input type="checkbox"/> Amministr.	<input type="checkbox"/> Religiosa	<input type="checkbox"/> Artigianale

NOTE

2. EPOCA DI COSTRUZIONE

	IMPIANTO ORIGINARIO	NUOVO IMPIANTO
ANTERIORE AL 1859	8	
1859 – 1939	6	4
POSTERIORE AL 1939	4	2
INCERTA	0	0

NOTE

L'edificio, in parte esistente prima del 1859, è stato ampliato tra il 1859 e 1939 e completamente ristrutturato negli anni '80.

3. TIPOLOGIA ARCHITETTONICA STORICA (grado di corrispondenza rispetto alle tipologie standard)

ALTA DEFINIZIONE	8
MEDIA DEFINIZIONE	6
BASSA DEFINIZIONE	4
NESSUNA DEFINIZIONE	0

NOTE

4. PERMANENZA CARATTERI FORMALI ESTERIORI TRADIZIONALI

VOLUMETRICI ORIGINALI	2	1	0
COSTRUTTIVO	2	1	0
COMPLEMENTARI	2	1	0
DECORATIVI	2	1	0

NOTE

5. DEGRADO

NULLO	<input checked="" type="checkbox"/>
MEDIO	<input type="checkbox"/>
ELEVATO	<input type="checkbox"/>

6. SPAZI DI PERTINENZA

ALTA QUALITA'	<input type="checkbox"/>
MEDIA QUALITA'	<input checked="" type="checkbox"/>
BASSA QUALITA'	<input type="checkbox"/>

NOTE

7. GRADO DI UTILIZZO

USO	EDIFICIO	PERTINENZA
Proprio	<input checked="" type="checkbox"/>	<input checked="" type="checkbox"/>
Compatibile	<input type="checkbox"/>	<input type="checkbox"/>
Improprio	<input type="checkbox"/>	<input type="checkbox"/>
GRADO	EDIFICIO	PERTINENZA
Utilizzato	<input checked="" type="checkbox"/>	<input checked="" type="checkbox"/>
Sottoutilizzato	<input type="checkbox"/>	<input type="checkbox"/>
In stato di abbandono	<input type="checkbox"/>	<input type="checkbox"/>

TOTALE PUNTEGGIO: 11 (17)

8. VINCOLI LEGISLATIVI SUGLI IMMOBILI

**9. CATEGORIA DI INTERVENTO PREVISTA DAL
PIANO PRECEDENTE**

RISTRUTTURAZIONE (D)

P.R.G. – P.G.T.I.S. TERRES 2013

SCHEDE PER OGGETTO SINGOLO NEL NUCLEO

TERRES

26

PROGETTO
CATEGORIA DI INTERVENTO PREVISTA
R2
RISANAMENTO CONSERVATIVO
MODALITA' DI INTERVENTO PREVISTA

Nell'ambito del progetto di recupero integrale dell'edificio è consentita la demolizione con ricostruzione con aumento volumetrico massimo del 15% delle superfetazioni a nord dell'edificio: il volume dei manufatti demoliti potrà essere ricollocato all'interno dello stesso prospetto, anche variandone il sedime, sottoforma di poggiosi chiusi, verande, ecc. o facendo riferimento a strutture prevalentemente in legno così come presenti nell'architettura tradizionale degli annessi rustico-agricoli.

Tutte le ipotesi di intervento per quanto riguarda i diritti di terzi dovranno attenersi a quanto previsto dal Codice Civile e dalle specifiche norme di attuazione del P.R.G.

Riferimenti: *Allegato A.6.1, Allegato A.6.3, Allegato A.6.8, Allegato A.7.1, Allegato A.7.2.*

VINCOLI PARTICOLARI

Obbligo mantenimento dei contorni in pietra di tutte le aperture (porte e finestre), degli elementi architettonici tradizionali, dei parapetti e dei rivestimenti in legno sul prospetto sud con la possibilità di riproporli secondo le tipologie previste nell'abaco. Nell'ambito del progetto di recupero integrale dell'edificio si prescrive il ripristino dell'omogeneità cromatica del manufatto.

Si evidenzia la presenza di un elemento di arredo storico (il muro di confine), così come catalogato nella *Tavola 9*, per il quale sono obbligatori il mantenimento e il restauro.

Riferimenti: *Allegato A.4.1, Allegato A.4.2, Allegato A.6.1, Allegato A.6.3, Allegato A.6.8, Allegato C, Tavola 9.*

CATEGORIA DI INTERVENTO PREVISTA PER GLI SPAZI DI PERTINENZA
RP2
EDIFICI CORRELATI

-

DOCUMENTAZIONE FOTOGRAFICA AGGIUNTIVA
DETTAGLIO ELEMENTI ARCHITETTONICI

VISTA DA SUD-EST




P.R.G. – P.G.T.I.S. TERRES 2013

SCHEDE PER OGGETTO SINGOLO NEL NUCLEO

TERRES

26

INDICAZIONI CROMATICHE

CLASSE COLORE

A-D

COLORE FONDO

A			B			C			D			E
1	2	3	1	2	3	1	2	3	1	2	3	

COLORE RISALTI (se presenti)

A			B			C			D			E
1	2	3	1	2	3	1	2	3	1	2	3	

COLORE ZOCCOLO (se presente)

A			B			C			D			E
1	2	3	1	2	3	1	2	3	1	2	3	

ANTE OSCURANTI

1	2	3	4	5
---	---	---	---	---

NOTE

Le ante ad oscuro potranno presentare le tonalità di colore 1,2 e 5.

TITOLI ABILITATIVI - AGGIORNAMENTI