

P.R.G. – P.G.T.I.S. TERRES 2013

SCHEDE PER OGGETTO SINGOLO NEL NUCLEO

TERRES

**INDIRIZZO/LOCALITÀ
COMUNITÀ DI VALLE**

TERRES – Via Vecchia
CDV DELLA VALLE DI NON

EDI_0004

IDENTIFICAZIONE DELL'OGGETTO

DATI CATASTALI

C.A.	CONTA'	p.ed.	.3/2
C.C.	TERRES	p.f.	-

INQUADRAMENTO TERRITORIALE

scala 1:2000



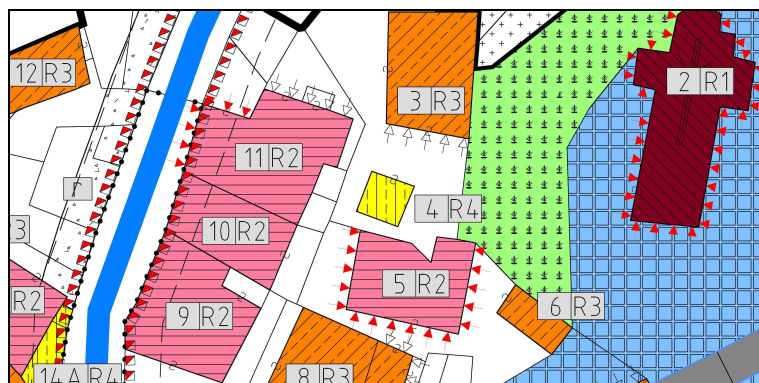
ESTRATTO CATASTALE

scala 1:1000



ESTRATTO P.G.T.I.S.

scala 1:1000



DOCUMENTAZIONE FOTOGRAFICA

VISTA DA NORD



VISTA DA SUD-OVEST



PROPRIETÀ'

☐ PUBBLICA ☐ ECCLESIASTICA ☒ PRIVATA

NOTE

DATA DEL RILIEVO

7 maggio 2012

P.R.G. – P.G.T.I.S. TERRES 2013
SCHEDE PER OGGETTO SINGOLO NEL NUCLEO

TERRES

EDI_0004

ANALISI

1. TIPOLOGIA FUNZIONALE ORIGINARIA

CLASSIFICAZIONE TIPO-MORFOLOGICA

<input type="checkbox"/> Chiesa	<input type="checkbox"/> Casale	<input type="checkbox"/> Stalla	<input type="checkbox"/> Baracca
<input type="checkbox"/> Palazzo	<input type="checkbox"/> Rustico	<input type="checkbox"/> Baita	<input type="checkbox"/> Legnaia
<input type="checkbox"/> Casone	<input type="checkbox"/> Produttivo	<input type="checkbox"/> Edicola	<input type="checkbox"/> Recinzione
<input type="checkbox"/> Casa	<input type="checkbox"/> Locanda	<input type="checkbox"/> Fontana	<input checked="" type="checkbox"/> Altro

CLASSIFICAZIONE FUNZIONALE

<input type="checkbox"/> Residenziale	<input type="checkbox"/> Turistica	<input type="checkbox"/> Culturale	<input type="checkbox"/> Commerciale
<input checked="" type="checkbox"/> Rurale	<input type="checkbox"/> Amministr.	<input type="checkbox"/> Religiosa	<input type="checkbox"/> Artigianale

NOTE

Edificio ad uso garage e deposito attrezzi.

2. EPOCA DI COSTRUZIONE

	IMPIANTO ORIGINARIO	NUOVO IMPIANTO
ANTERIORE AL 1859	8	
1859 – 1939	6	4
POSTERIORE AL 1939	4	2
INCERTA	0	0

NOTE

Edificio manomesso dopo il 1939.

3. TIPOLOGIA ARCHITETTONICA STORICA (grado di corrispondenza rispetto alle tipologie standard)

ALTA DEFINIZIONE	8
MEDIA DEFINIZIONE	6
BASSA DEFINIZIONE	4
NESSUNA DEFINIZIONE	0

NOTE

4. PERMANENZA CARATTERI FORMALI ESTERIORI TRADIZIONALI

VOLUMETRICI ORIGINALI	2	1	0
COSTRUTTIVO	2	1	0
COMPLEMENTARI	2	1	0
DECORATIVI	2	1	0

NOTE

5. DEGRADO

NULLO	<input type="checkbox"/>
MEDIO	<input checked="" type="checkbox"/>
ELEVATO	<input type="checkbox"/>

6. SPAZI DI PERTINENZA

ALTA QUALITA'	<input type="checkbox"/>
MEDIA QUALITA'	<input type="checkbox"/>
BASSA QUALITA'	<input checked="" type="checkbox"/>

NOTE

7. GRADO DI UTILIZZO

USO	EDIFICIO	PERTINENZA
Proprio	<input checked="" type="checkbox"/>	<input checked="" type="checkbox"/>
Compatibile	<input type="checkbox"/>	<input type="checkbox"/>
Improprio	<input type="checkbox"/>	<input type="checkbox"/>
GRADO	EDIFICIO	PERTINENZA
Utilizzato	<input checked="" type="checkbox"/>	<input checked="" type="checkbox"/>
Sottoutilizzato	<input type="checkbox"/>	<input type="checkbox"/>
In stato di abbandono	<input type="checkbox"/>	<input type="checkbox"/>

TOTALE PUNTEGGIO: 5

8. VINCOLI LEGISLATIVI SUGLI IMMOBILI

**9. CATEGORIA DI INTERVENTO PREVISTA DAL
PIANO PRECEDENTE**

DEMOLIZIONE E RICOSTRUZIONE (E)

P.R.G. – P.G.T.I.S. TERRES 2013
SCHEDE PER OGGETTO SINGOLO NEL NUCLEO

TERRES

EDI_0004

PROGETTO

CATEGORIA DI INTERVENTO PREVISTA

RISTRUTTURAZIONE EDILIZIA

R3

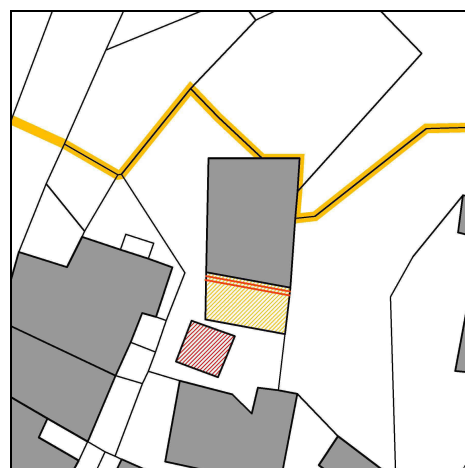
MODALITA' DI INTERVENTO PREVISTA

Il volume dell'edificio demolito potrà essere ricollocato sul prospetto sud del manufatto 3, venir accorpato al manufatto 3 limitandone l'altezza a quella attuale oppure mantenere lo stesso sedime come esemplificato nella planimetria, facendo riferimento alle modalità di intervento esemplificate nell'abaco.

Tutte le ipotesi di intervento per quanto riguarda i diritti di terzi dovranno attenersi a quanto previsto dal Codice Civile e dalle specifiche norme di attuazione del P.R.G.

Riferimenti: *Allegato A.7.1, Allegato A.7.2.*

VINCOLI PARTICOLARI



LEGENDA

- area sedime originale
- area eventuale ricollocazione
- prospetto eventuale ricollocazione
- edifici esistenti

CATEGORIA DI INTERVENTO PREVISTA PER GLI SPAZI DI PERTINENZA

RP3

EDIFICI CORRELATI


3

DOCUMENTAZIONE FOTOGRAFICA AGGIUNTIVA

VISTA DALL'ALTO



VISTA DA NORD-EST



P.R.G. – P.G.T.I.S. TERRES 2013
SCHEDE PER OGGETTO SINGOLO NEL NUCLEO

TERRES

EDI_0004

INDICAZIONI CROMATICHE

CLASSE COLORE

A-B-C-D

COLORE FONDO

A			B			C			D			E
1	2	3	1	2	3	1	2	3	1	2	3	

COLORE RISALTI (se presenti)

A			B			C			D			E
1	2	3	1	2	3	1	2	3	1	2	3	

COLORE ZOCCOLO (se presente)

A			B			C			D			E
1	2	3	1	2	3	1	2	3	1	2	3	

ANTE OSCURANTI

1	2	3	4	5
---	---	---	---	---

NOTE

L'edificio dovrà mantenere lo stesso colore del manufatto 3 qualora venga ad esso aggregato.

TITOLI ABILITATIVI - AGGIORNAMENTI