

**P.R.G. – P.G.T.I.S. TERRES 2013**

*SCHEDE PER OGGETTO SINGOLO NEL NUCLEO*

TERRES

**INDIRIZZO/LOCALITÀ  
COMUNITÀ DI VALLE**

TERRES – Via Tresenga  
CDV DELLA VALLE DI NON

**EDI\_0015**

**IDENTIFICAZIONE DELL'OGGETTO**

**DATI CATASTALI**

<b>C.A.</b>	CONTA'	<b>p.ed.</b>	.193 - .194
<b>C.C.</b>	TERRES	<b>p.f.</b>	-

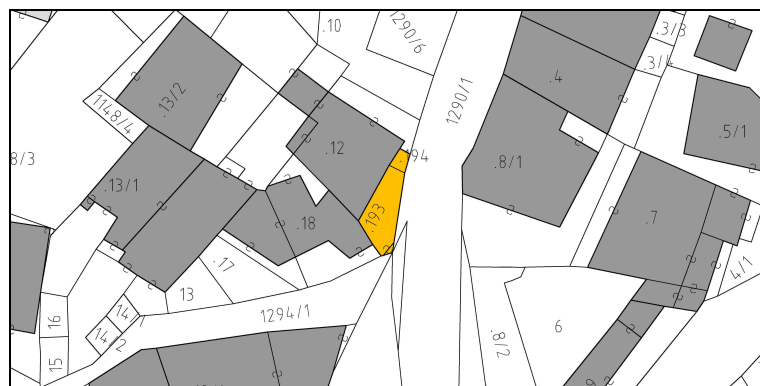
**INQUADRAMENTO TERRITORIALE**

scala 1:2000



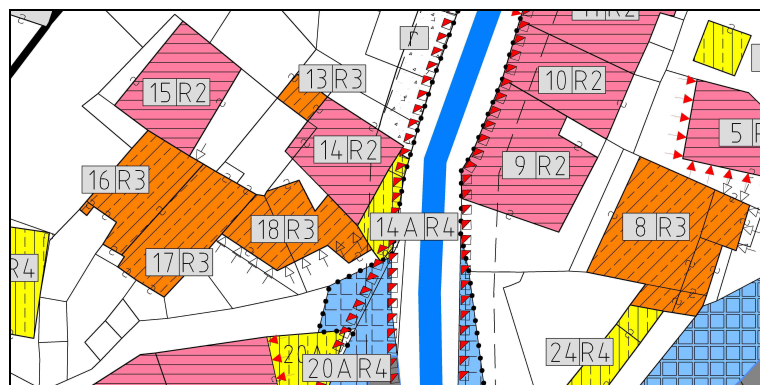
**ESTRATTO CATASTALE**

scala 1:1000



**ESTRATTO P.G.T.I.S.**

scala 1:1000




**DOCUMENTAZIONE FOTOGRAFICA**

**VISTA DA EST**



**VISTA DA NORD-EST**



**PROPRIETÀ'**

☐ PUBBLICA ☐ ECCLESIASTICA ☒ PRIVATA

**NOTE**

Nel piano precedente l'edificio era parte del manufatto 14.

**DATA DEL RILIEVO**

7 maggio 2012

**P.R.G. – P.G.T.I.S. TERRES 2013**  
*SCHEDE PER OGGETTO SINGOLO NEL NUCLEO*

TERRES

**EDI\_0015**

**ANALISI**

**1. TIPOLOGIA FUNZIONALE ORIGINARIA**

**CLASSIFICAZIONE TIPO-MORFOLOGICA**

<input type="checkbox"/> Chiesa	<input type="checkbox"/> Casale	<input type="checkbox"/> Stalla	<input type="checkbox"/> Baracca
<input type="checkbox"/> Palazzo	<input type="checkbox"/> Rustico	<input type="checkbox"/> Baita	<input type="checkbox"/> Legnaia
<input type="checkbox"/> Casone	<input type="checkbox"/> Produttivo	<input type="checkbox"/> Edicola	<input type="checkbox"/> Recinzione
<input type="checkbox"/> Casa	<input type="checkbox"/> Locanda	<input type="checkbox"/> Fontana	<input checked="" type="checkbox"/> Altro

**CLASSIFICAZIONE FUNZIONALE**

<input type="checkbox"/> Residenziale	<input type="checkbox"/> Turistica	<input type="checkbox"/> Culturale	<input checked="" type="checkbox"/> Commerciale
<input type="checkbox"/> Rurale	<input type="checkbox"/> Amministr.	<input type="checkbox"/> Religiosa	<input type="checkbox"/> Artigianale

**NOTE**

L'edificio è una superfetazione dell'edificio 14 (p.ed. 12).

**2. EPOCA DI COSTRUZIONE**

	IMPIANTO ORIGINARIO	NUOVO IMPIANTO
ANTERIORE AL 1859	8	
1859 – 1939	6	4
POSTERIORE AL 1939	4	2
INCERTA	0	0

**NOTE**

**3. TIPOLOGIA ARCHITETTONICA STORICA (grado di corrispondenza rispetto alle tipologie standard)**

ALTA DEFINIZIONE	8
MEDIA DEFINIZIONE	6
BASSA DEFINIZIONE	4
NESSUNA DEFINIZIONE	0

**NOTE**

**4. PERMANENZA CARATTERI FORMALI ESTERIORI TRADIZIONALI**

VOLUMETRICI ORIGINALI	2	1	0
COSTRUTTIVO	2	1	0
COMPLEMENTARI	2	1	0
DECORATIVI	2	1	0

**NOTE**

**5. DEGRADO**

NULLO	<input checked="" type="checkbox"/>
MEDIO	<input type="checkbox"/>
ELEVATO	<input type="checkbox"/>

**6. SPAZI DI PERTINENZA**

ALTA QUALITA'	<input type="checkbox"/>
MEDIA QUALITA'	<input checked="" type="checkbox"/>
BASSA QUALITA'	<input type="checkbox"/>

**NOTE**

**7. GRADO DI UTILIZZO**

USO	EDIFICIO	PERTINENZA
Proprio	<input checked="" type="checkbox"/>	<input checked="" type="checkbox"/>
Compatibile	<input type="checkbox"/>	<input type="checkbox"/>
Improprio	<input type="checkbox"/>	<input type="checkbox"/>
GRADO	EDIFICIO	PERTINENZA
Utilizzato	<input checked="" type="checkbox"/>	<input checked="" type="checkbox"/>
Sottoutilizzato	<input type="checkbox"/>	<input type="checkbox"/>
In stato di abbandono	<input type="checkbox"/>	<input type="checkbox"/>

**TOTALE PUNTEGGIO: 4**

**8. VINCOLI LEGISLATIVI SUGLI IMMOBILI**

**9. CATEGORIA DI INTERVENTO PREVISTA DAL  
PIANO PRECEDENTE**

RISTRUTTURAZIONE (D)

**P.R.G. – P.G.T.I.S. TERRES 2013**  
*SCHEDE PER OGGETTO SINGOLO NEL NUCLEO*

TERRES

**EDI\_0015**

**PROGETTO**

CATEGORIA DI INTERVENTO PREVISTA

**RISTRUTTURAZIONE EDILIZIA**

**R3**

MODALITA' DI INTERVENTO PREVISTA

Il volume dell'edificio demolito potrà essere ricollocato sul prospetto est o sul prospetto nord del manufatto 14 sottoforma di poggiali chiusi, verande, ecc., facendo riferimento alle modalità di intervento esemplificate nell'abaco. Nel caso di ridefinizione dell'intera piazza si potrà prevedere il posizionamento di un marciapiede, anche coperto, sulla facciata est dell'edificio 14A.

Tutte le ipotesi di intervento per quanto riguarda i diritti di terzi dovranno attenersi a quanto previsto dal Codice Civile e dalle specifiche norme di attuazione del P.R.G.

Riferimenti: *Allegato A.7.1, Allegato A.7.2.*

VINCOLI PARTICOLARI

L'eventuale demolizione con ricostruzione dovrà prevedere il posizionamento di un marciapiede, anche coperto, adiacente alla strada provinciale di almeno 1,5 metri lineari.



LEGENDA

- area sedime originale
- prospetto eventuale ricollocazione
- edifici esistenti

CATEGORIA DI INTERVENTO PREVISTA PER GLI SPAZI DI PERTINENZA

**RP3**

EDIFICI CORRELATI

14, 18

**DOCUMENTAZIONE FOTOGRAFICA AGGIUNTIVA**

VISTA DA SUD-EST



VISTA DA SUD



**P.R.G. – P.G.T.I.S. TERRES 2013**

*SCHEDE PER OGGETTO SINGOLO NEL NUCLEO*

TERRES

**EDI\_0015**

*INDICAZIONI CROMATICHE*

CLASSE COLORE

**A-B-D**

COLORE FONDO

A			B			C			D			E
1	2	3	1	2	3	1	2	3	1	2	3	

COLORE RISALTI (se presenti)

A			B			C			D			E
1	2	3	1	2	3	1	2	3	1	2	3	

COLORE ZOCCOLO (se presente)

A			B			C			D			E
1	2	3	1	2	3	1	2	3	1	2	3	

ANTE OSCURANTI

1	2	3	4	5
---	---	---	---	---

*NOTE*

*TITOLI ABILITATIVI - AGGIORNAMENTI*