


SCHEDA

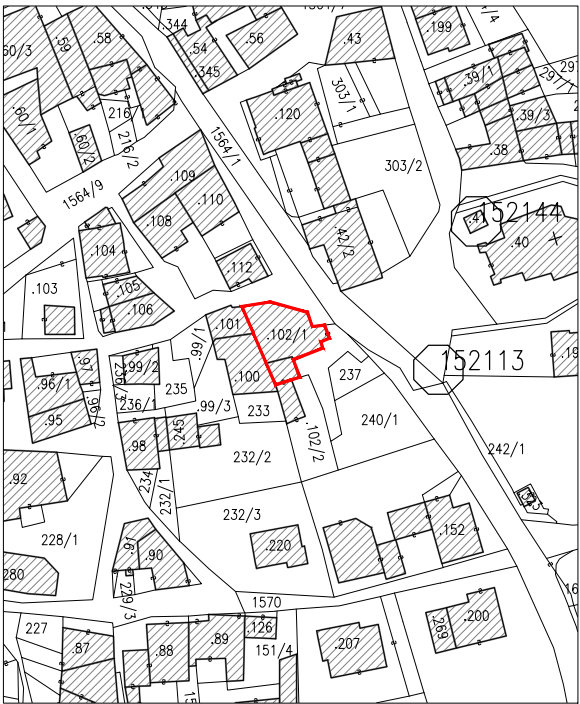
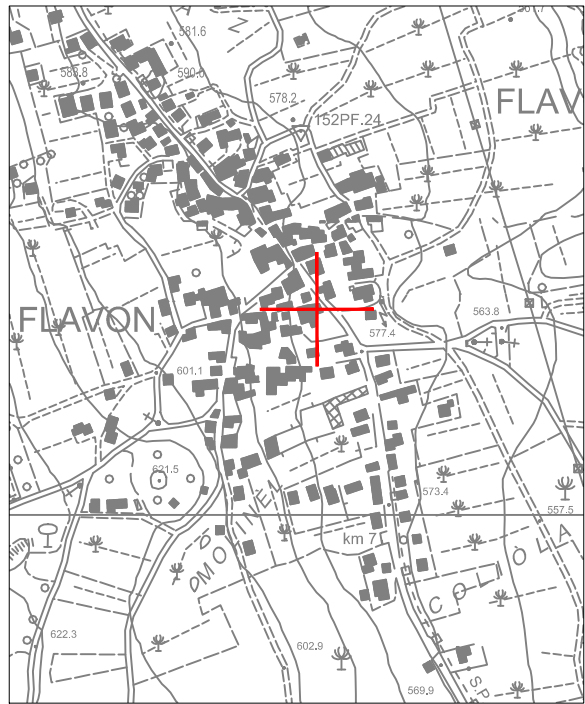
NUMERO	EDL_0171	F.M.	1	P.ED.	102/1-102/2
COMUNITA' DELLA VAL DI NON		DATA DEL RILIEVO:	dicembre 2019		
COMUNE AMMINISTRATIVO	Contà	RILEVATORE:	Arch. Walter Dalpiaz		
COMUNE CATASTALE	Flavon	CATEGORIA DI PIANO PRECEDENTE	"R2"		
INDIRIZZO/LOCALITA'	Flavon	CATEGORIA DI PIANO PREVISTA	"R3"		

VISTA DA EST



COROGRAFIA: Carta Tecnica P.A.T. - scala 1:10.000

ESTRATTO MAPPA: scala 1:2000



ANALISI

1	Tipologia funzionale: edificio prevalentemente residenziale <input checked="" type="checkbox"/> A edificio produttivo <input type="checkbox"/> B edificio speciale <input type="checkbox"/> C stalle <input type="checkbox"/> D			baite malghe	<input type="checkbox"/> E <input type="checkbox"/> F <input type="checkbox"/> G <input type="checkbox"/> H
2				anteriore al 1860 tra il 1860 e il 1939 posteriore al 1939	<input checked="" type="checkbox"/> 8 <input type="checkbox"/> 6 <input type="checkbox"/> 4
3	Tipologia architettonica storica: alta definizione media definizione bassa definizione nessuna definizione				<input type="checkbox"/> 8 <input checked="" type="checkbox"/> 6 <input type="checkbox"/> 4 <input type="checkbox"/> 0
4	Permanenza dei caratteri formali tradizionali: volumetrici originali costruttivo complementari decorativi Totale			<input checked="" type="checkbox"/> 2 <input type="checkbox"/> 1 <input type="checkbox"/> 0 <input type="checkbox"/> 2 <input type="checkbox"/> 1 <input checked="" type="checkbox"/> 0 <input type="checkbox"/> 2 <input type="checkbox"/> 1 <input checked="" type="checkbox"/> 0	<input type="checkbox"/> 17
5	Degrado: nullo medio elevato				<input type="checkbox"/> <input type="checkbox"/> <input checked="" type="checkbox"/>
6	Grado di utilizzo: utilizzato sottoutilizzato in stato di abbandono				<input type="checkbox"/> <input checked="" type="checkbox"/> <input type="checkbox"/>
7	Spazi di pertinenza: alta qualità media qualità bassa qualità				<input type="checkbox"/> <input type="checkbox"/> <input checked="" type="checkbox"/>
8	Vincoli legislativi:/.....				
9	Categoria di intervento prevista dal piano precedente: <u>R2 - RISANAMENTO CONSERVATIVO</u>				
10	Note: <u>L'edificio individuato dalla p.ed. 102/1 allo stato attuale risulta completamente demolito a seguito della concessione in deroga rilasciata dal Consiglio Comunale con delibera nr. 15 dd. 31.03.2010, previo parere favorevole espresso dal Servizio Urbanistica e Tutela del paesaggio per la demolizione e ricostruzione delle muraure perimetrali ai sensi dell'art. 72 bis L.P. 5.9.1991 n. 22 e art. 121 L.P. 1/2008, e pertanto si aggiorna la relativa scheda n. EDI_0171 declassando la categoria prevista R2 - Risanamento ad R3 - Ristrutturazione. (Vedi scheda tecnica del P.C.1)</u>				

PROGETTO

11	Categoria di intervento prevista: <u>R3 - RISTRUTTURAZIONE EDILIZIA</u>		
12	Vincoli particolari: tipo di vincolo: oggetto di vincolo:		
13	Categoria di intervento per gli spazi di pertinenza: <u>R3 - RISTRUTTURAZIONE EDILIZIA</u>		

SCHEDA

NUMERO	EDL_0171	F.M.	1	P.ED.	102/1-102/2
--------	----------	------	---	-------	-------------

VISTA DA NORD-EST

