

SCHEDE PER OGGETTO SINGOLO NEL NUCLEO

TERRES

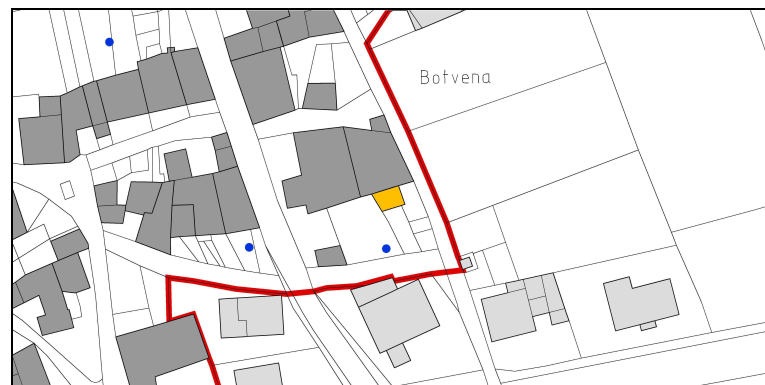
TERRES – Via Trento
CDV DELLA VALLE DI NON

EDI_0066

DOCUMENTAZIONE FOTOGRAFICA

VISTA DA EST

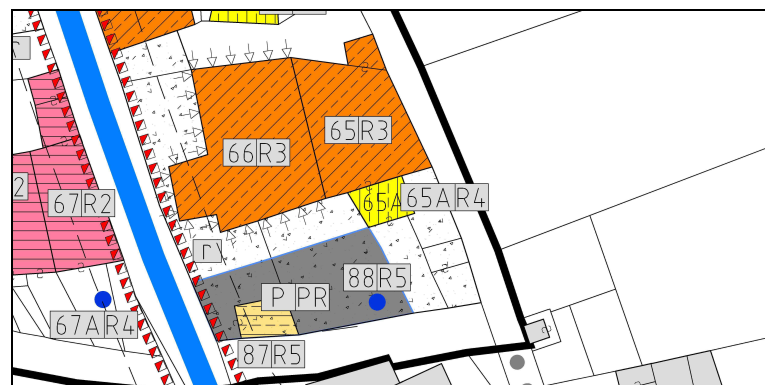
scala 1:2000



scala 1:1000



scala 1:1000



VISTA DA SUD



PROPRIETA'

☐ PUBBLICA ☐ ECCLESIASTICA ☒ PRIVATA

NOTE

Nel piano precedente l'edificio era parte del manufatto 65.

DATA DEL RILIEVO

14 novembre 2012

P.R.G. – P.G.T.I.S. TERRES 2013
SCHEDE PER OGGETTO SINGOLO NEL NUCLEO

TERRES

EDI_0066

ANALISI

1. TIPOLOGIA FUNZIONALE ORIGINARIA

CLASSIFICAZIONE TIPO-MORFOLOGICA

<input type="checkbox"/> Chiesa	<input type="checkbox"/> Casale	<input type="checkbox"/> Stalla	<input type="checkbox"/> Baracca
<input type="checkbox"/> Palazzo	<input type="checkbox"/> Rustico	<input type="checkbox"/> Baita	<input type="checkbox"/> Legnaia
<input type="checkbox"/> Casone	<input type="checkbox"/> Produttivo	<input type="checkbox"/> Edicola	<input type="checkbox"/> Recinzione
<input type="checkbox"/> Casa	<input type="checkbox"/> Locanda	<input type="checkbox"/> Fontana	<input checked="" type="checkbox"/> Altro

CLASSIFICAZIONE FUNZIONALE

<input checked="" type="checkbox"/> Residenziale	<input type="checkbox"/> Turistica	<input type="checkbox"/> Culturale	<input type="checkbox"/> Commerciale
<input type="checkbox"/> Rurale	<input type="checkbox"/> Amministr.	<input type="checkbox"/> Religiosa	<input type="checkbox"/> Artigianale

NOTE

L'edificio è un manufatto ad uso garage/deposito.

2. EPOCA DI COSTRUZIONE

	IMPIANTO ORIGINARIO	NUOVO IMPIANTO
ANTERIORE AL 1859	8	
1859 – 1939	6	4
POSTERIORE AL 1939	4	2
INCERTA	0	0

NOTE

Edificio esistente in parte già nel 1859 e ampliato nel 1939.

3. TIPOLOGIA ARCHITETTONICA STORICA (grado di corrispondenza rispetto alle tipologie standard)

ALTA DEFINIZIONE	8
MEDIA DEFINIZIONE	6
BASSA DEFINIZIONE	4
NESSUNA DEFINIZIONE	0

NOTE

4. PERMANENZA CARATTERI FORMALI ESTERIORI TRADIZIONALI

VOLUMETRICI ORIGINALI	2	1	0
COSTRUTTIVO	2	1	0
COMPLEMENTARI	2	1	0
DECORATIVI	2	1	0

NOTE

5. DEGRADO

NULLO	<input checked="" type="checkbox"/>
MEDIO	<input type="checkbox"/>
ELEVATO	<input type="checkbox"/>

6. SPAZI DI PERTINENZA

ALTA QUALITA'	<input type="checkbox"/>
MEDIA QUALITA'	<input checked="" type="checkbox"/>
BASSA QUALITA'	<input type="checkbox"/>

NOTE

7. GRADO DI UTILIZZO

USO	EDIFICIO	PERTINENZA
Proprio	<input checked="" type="checkbox"/>	<input checked="" type="checkbox"/>
Compatibile	<input type="checkbox"/>	<input type="checkbox"/>
Improprio	<input type="checkbox"/>	<input type="checkbox"/>
GRADO	EDIFICIO	PERTINENZA
Utilizzato	<input checked="" type="checkbox"/>	<input checked="" type="checkbox"/>
Sottoutilizzato	<input type="checkbox"/>	<input type="checkbox"/>
In stato di abbandono	<input type="checkbox"/>	<input type="checkbox"/>

TOTALE PUNTEGGIO: 2 (8)

8. VINCOLI LEGISLATIVI SUGLI IMMOBILI

**9. CATEGORIA DI INTERVENTO PREVISTA DAL
PIANO PRECEDENTE**

RISTRUTTURAZIONE (D)

P.R.G. – P.G.T.I.S. TERRES 2013
SCHEDE PER OGGETTO SINGOLO NEL NUCLEO

TERRES

EDI_0066

PROGETTO

CATEGORIA DI INTERVENTO PREVISTA

RISTRUTTURAZIONE EDILIZIA

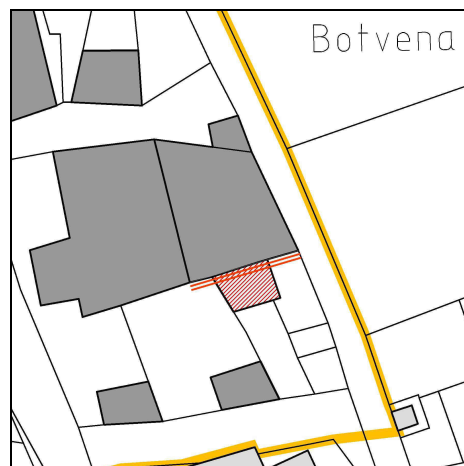
R3

MODALITA' DI INTERVENTO PREVISTA

Il volume dell'edificio demolito potrà essere ricollocato sul prospetto sud del manufatto 65 oppure mantenere lo stesso sedime come esemplificato nella planimetria, facendo riferimento alle modalità di intervento esemplificate nell'abaco.

Tutte le ipotesi di intervento per quanto riguarda i diritti di terzi dovranno attenersi a quanto previsto dal Codice Civile e dalle specifiche norme di attuazione del P.R.G.

Riferimenti: *Allegato A.7.1, Allegato A.7.2.*



LEGENDA

- area sedime originale
- prospetto eventuale ricollocazione
- edifici esistenti

VINCOLI PARTICOLARI

CATEGORIA DI INTERVENTO PREVISTA PER GLI SPAZI DI PERTINENZA


RP3

EDIFICI CORRELATI

65

DOCUMENTAZIONE FOTOGRAFICA AGGIUNTIVA

VISTA DA OVEST



P.R.G. – P.G.T.I.S. TERRES 2013
SCHEDE PER OGGETTO SINGOLO NEL NUCLEO

TERRES

EDI_0066

INDICAZIONI CROMATICHE

CLASSE COLORE

A-B

COLORE FONDO

A			B			C			D			E
1	2	3	1	2	3	1	2	3	1	2	3	

COLORE RISALTI (se presenti)

A			B			C			D			E
1	2	3	1	2	3	1	2	3	1	2	3	

COLORE ZOCCOLO (se presente)

A			B			C			D			E
1	2	3	1	2	3	1	2	3	1	2	3	

ANTE OSCURANTI

1	2	3	4	5
---	---	---	---	---

NOTE

Le ante ad oscuro potranno presentare le tonalità di colore 1, 2 e 5.

TITOLI ABILITATIVI - AGGIORNAMENTI